

ОРИГИНАЛ

ЕКЗ. 1

# ДОГОВОР

за предоставяне на концесия  
за добив на подземни богатства – строителни материали – варовици  
от находище “Кралево”, област Търговище

Договор за предоставяне на концесия  
за добив на подземни богатства – строителни материали – варовици  
от находище “Кралево”, област Търговище

2

Днес, 27 юни 2001 година, в град София,

РЕПУБЛИКА БЪЛГАРИЯ, представлявана от министъра на регионалното развитие и благоустройството - господин ЕВГЕНИ СТЕФАНОВ ЧАЧЕВ, ЕГН наричана в този ДОГОВОР за краткост КОНЦЕДЕНТ,

и


“АВТОМАГИСТРАЛИ-ЧЕРНО МОРЕ” АД – гр. Шумен, област Шумен, вписано в Търговския регистър при Шуменски окръжен съд, парт. 138 том 3, стр. 16, по фирмено дело № 138/1991 г., представлявано от господин ДИМО ХРИСТОВ ДИМОВ – изпълнителен директор, ЕГН , наричано в този ДОГОВОР за краткост КОНЦЕСИОНЕР,

като имат предвид, че:

- според чл. 18, ал. 1 от Конституцията на Република България, подземните богатства са изключителна държавна собственост и само държавата може да предоставя концесии върху подземните богатства;
- със Закона за концесиите и Закона за подземните богатства са уредени условията и редът за предоставяне на концесии върху подземни богатства - обекти на изключителната държавна собственост;
- със Закона за преобразуване и приватизация на държавни и общински предприятия е установен специален ред за предоставяне на концесия на предприятия, приватизирани по реда на Глава осма от Закона за преобразуване и приватизация на държавни и общински предприятия;
- с Решение № 392 от 1 юни 2001 г., обнародвано в Държавен вестник - бр. 55 от 19.06.2001 г., на основание чл. 4, ал. 1, т. 1, чл. 6 и 7 и от Закона за концесиите и § 5а от Допълнителните разпоредби на Закона за преобразуване и приватизация на държавни и общински предприятия във връзка с чл. 8, ал. 1 от Закона за концесиите, чл. 5, т. 3 и чл. 7, ал. 3 от Закона за подземните богатства, Министерският съвет е взел решение за предоставяне на концесия на “АВТОМАГИСТРАЛИ-ЧЕРНО МОРЕ” АД – гр. Шумен – търговско дружество по смисъла на § 5а от Допълнителните разпоредби на Закона за преобразуване и приватизация на държавни и общински предприятия и
- с т. 11 на Решение № 392 от 1 юни 2001 г., обнародвано в Държавен вестник - бр. 55 от 19.06.2001 г., Министерският съвет е упълномощил министъра на регионалното развитие и благоустройството да сключи договора за концесия с “АВТОМАГИСТРАЛИ-ЧЕРНО МОРЕ” АД – гр. Шумен,

сключиха настоящия договор, заедно с всички приложения, неразделна част от него, наричани за краткост ДОГОВОР, за следното:

Прочетено и съгласувано  
за КОНЦЕДЕНТА:



Прочетено и съгласувано  
за КОНЦЕСИОНЕРА:



## I. ПРЕДМЕТ НА ДОГОВОРА

Чл. 1. С настоящия ДОГОВОР, КОНЦЕДЕНТЪТ предоставя на КОНЦЕСИОНЕРА, при условията на този ДОГОВОР, концесия с предмет особено право на ползване върху подземни богатства – строителни материали – варовици, във връзка с техния добив от находище “Кралеве”, област Търговище, а КОНЦЕСИОНЕРЪТ приема предоставената концесия, при условията на този ДОГОВОР, и се задължава да заплаща дължимото концесионно възнаграждение.

## II. ПРЕДМЕТ НА КОНЦЕСИЯТА

Чл. 2. (1) Предмет на концесия по този ДОГОВОР е предоставяне на особено право на ползване върху подземни богатства – строителни материали – варовици, във връзка с техния добив от находище “Кралеве”, област Търговище, при условията на този ДОГОВОР, в рамките на концесионната площ, както е определена с Решение № 392 от 1 юни 2001 година на Министерския съвет:


1. концесионна площ в размер 174 184 кв. м по контура на запасите на находище “Кралеве”, област Търговище, при граници с координати на точките с номера от 1 до 17 включително, съгласно схема на точките и координатен регистър в координатна система “1970 г.”;
2. подземните богатства – варовици, отговарят на изискванията на БДС за производство на трошен камък за пътното строителство.

(2) Координатите на точките по контура на запасите в находището са дадени в координатен регистър - Приложение № 1, неразделна част от този ДОГОВОР. Координатите са в координатна система “1970 г.”. Схемата на точките по контура на запасите в находището в М 1:5000 е Приложение № 1, неразделна част от този ДОГОВОР.


## III. СРОК НА КОНЦЕСИЯТА

Чл. 3. (1) Концесията по този ДОГОВОР се предоставя за срок от 35 (тридесет и пет) години, считано от датата на влизане в сила на ДОГОВОРА.

Прочетено и съгласувано  
за КОНЦЕДЕНТА:



Прочетено и съгласувано  
за КОНЦЕСИОНЕРА:



Чл. 51. КОНЦЕСИОНЕРЪТ е длъжен да уведоми КОНЦЕДЕНТА за всички настъпили промени, свързани с неговата търговска регистрация, в тридневен срок от датата на вписване на обстоятелството.

Чл. 52. Всички документи при или по повод изпълнението на този ДОГОВОР следва да се изготвят на български език.

Чл. 53. За неуредените в този ДОГОВОР случаи се прилагат разпоредбите на действащото българско гражданско законодателство.

Чл. 54. Изменения и допълнения на този ДОГОВОР се правят само в писмена форма, чрез подписване на двустранни споразумения - анекси.

Чл. 55. ДОГОВОРЪТ влиза в сила от 26.12.1996 г.

Този ДОГОВОР, заедно с всички приложения - неразделна част от него, се изготви в 3 (три) еднообразни екземпляра на български език - два за КОНЦЕДЕНТА и един за КОНЦЕСИОНЕРА.

Всеки екземпляр от ДОГОВОРА, заедно с всички приложения - неразделна част от него, съдържа 37 (тридесет и седем) листа, включително разделителните и заглавните, надлежно заверени от страните.

КОНЦЕДЕНТ:



КОНЦЕСИОНЕР:



Прочетено и съгласувано  
за КОНЦЕДЕНТА:

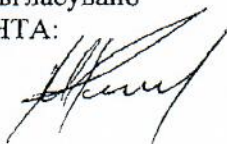
Прочетено и съгласувано  
за КОНЦЕСИОНЕРА:

Приложение № 1


Координатен регистър и схема на точките по контура на запасите в  
находище “Кралево” - 1 лист

---

Прочетено и съгласувано  
за КОНЦЕДЕНТА:



Прочетено и съгласувано  
за КОНЦЕСИОНЕРА:



# СХЕМА

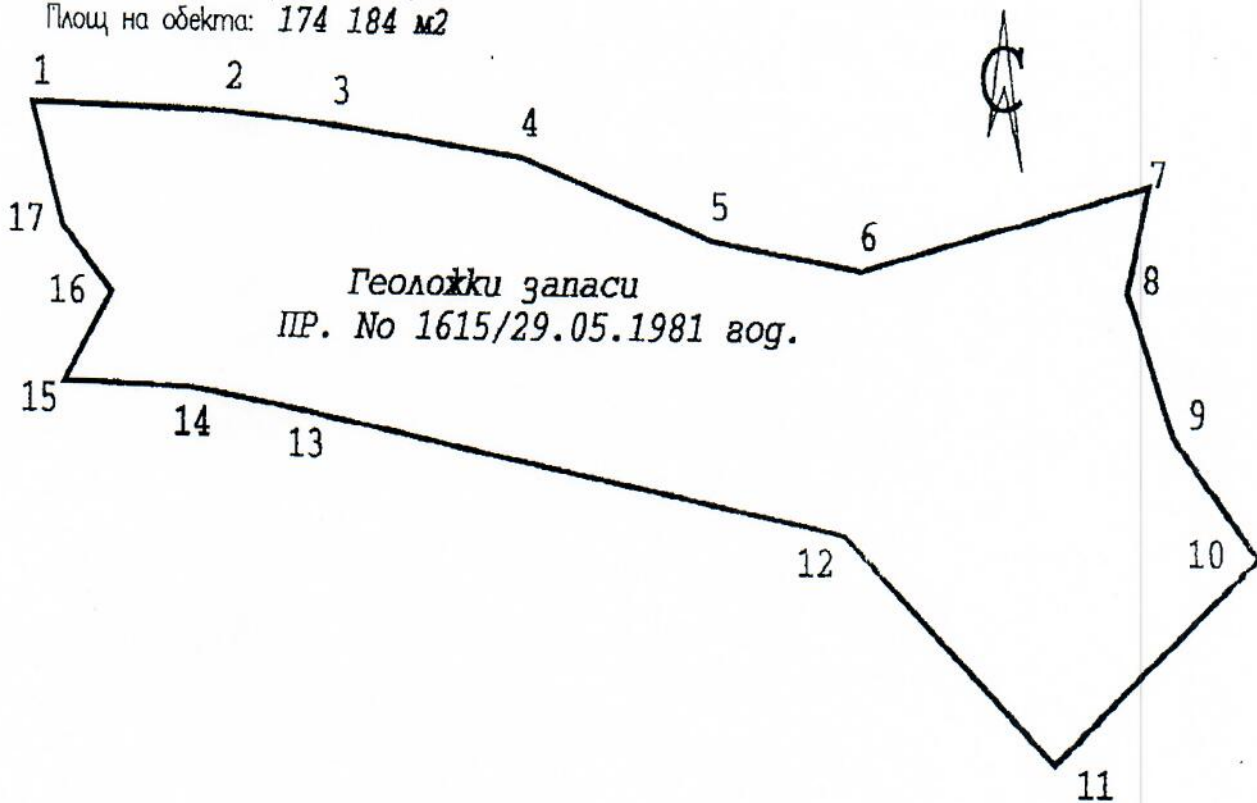
на подробните точки на граничния контур на геоложките запаси и координатен регистър

Обект: **Находище "Кралево"**

Община: **Търговище**

Област: **Търговищка**

Площ на обекта: **174 184 м<sup>2</sup>**



Координатна система 1970 г.

ЕТК: **K-7-44(121)**

Координатен регистър					
No	X,m	Y,m	No	X,m	Y,m
1	4 680 628.00	9 540 613.00	9	4 680 407.00	9 541 411.50
2	4 680 623.50	9 540 750.00	10	4 680 324.50	9 541 471.50
3	4 680 615.00	9 540 824.50	11	4 680 182.50	9 541 330.00
4	4 680 595.00	9 540 957.00	12	4 680 339.00	9 541 184.00
5	4 680 539.00	9 541 090.00	13	4 680 421.50	9 540 803.50
6	4 680 519.00	9 541 194.00	14	4 680 435.50	9 540 728.00
7	4 680 579.00	9 541 392.00	15	4 680 439.00	9 540 638.00
8	4 680 506.00	9 541 378.00	16	4 680 500.00	9 540 671.00
			17	4 680 545.00	9 540 636.00

*[Handwritten signature]*



"Автомобилострали - Черно море" АД гр. Шумен  
 инж. Р. Ганев      Мащаб:  
 инж. Г. Узунев      1:5000  
 инж. Д. Димов      III.1999 г.